

vermessende Stelle:

ALEXANDER SCHROTH
Öffentlich bestellter
Vermessungsingenieur
Zschorlauer Straße 56
08280 Aue-Bad Schlema

Gemeinde: **Lauter-Bernsbach**

Gemarkung: **Bernsbach**

Gemarkungsschlüssel: **1207**

Beantragte Flurstücke: **342/23, 696/18**

Fortführungsriß: **1119**

Bekanntgabe von Verwaltungsakten ABMARKUNGSBESCHEID

Niederschrift zum Grenztermin
(Anhörung) aufgenommen:

Lauter-Bernsbach

29.10.2024 10:00 Uhr

Ort

Datum

1 Beantragte Katastervermessung

Die KATASTERVERMESSUNG wurde beim Öffentlich bestellten Vermessungsingenieur - ÖbVI – Dipl.-Ing. Gunar Panoscha beantragt. Der ÖbVI hat auf der Grundlage des § 16 Abs. 2 SächsVermKatG die Berechtigung des Antragstellers geprüft. Die Katastervermessung wird im Zuge der Amtsverwaltung durch den ÖbVI M.Sc. Alexander Schroth abgeschlossen.

Grenzen der Flurstücke Nr. **342/23; 696/18**

in der Gemarkung **Bernsbach**

der Gemeinde **Lauter-Bernsbach**

sind durch eine Katastervermessung nach § 16 SächsVermKatG bestimmt worden.

Beantragt wurde eine

Katastervermessung an **LANGGESTRECKTEN ANLAGEN.**

Am 29.10.2024 fand dazu ein **GRENZTERMIN** zur Anhörung der Beteiligten in der Örtlichkeit statt. Zu diesem Termin waren alle betroffenen Beteiligten durch *öffentliche Bekanntmachung im Amtsblatt vom 26.09.2024* geladen.

Über das Ergebnis des Grenztermins wurde eine Niederschrift gefertigt. Dieser **VERMESSUNGSBESCHEID** ist wesentlicher Bestandteil der beantragten Katastervermessung.



Gemeinde: **Lauter-Bernsbach**
Gemarkung: **Bernsbach**
Gemarkungsschlüssel: **1207**

FR **1119**

2 Ergebnis der Katastervermessung

Es wird festgestellt, dass die Katastervermessung an den beantragten Flurstücken zu den in diesem Protokoll dokumentierten Ergebnissen geführt hat.

2.1 Form der Bekanntgabe

Die Ergebnisse der Grenzbestimmung und Abmarkung werden durch

Offenlegung gemäß § 17 Abs. 1 SächsVermKatGDVO

bekanntgegeben.

Die Offenlegung beginnt am 04.11.2024. Die Offenlegungsfrist endet am 04.12.2024.

Die Unterlagen können wie folgt eingesehen werden:

☉ Im Internet unter dem Link:

<https://vermessung-schroth.de/offenlegungen/>

☉ In den Amtsräumen des eingangs genannten ÖbVI zu folgenden Zeiten:

- Montag bis Donnerstag: 09:00 bis 12:00; 13:30 bis 16:00
- Freitag: 09:00 bis 11:30

Bitte teilen Sie mir vorab auf geeignete Weise Ihren gewünschten Termin zur Einsichtnahme mit.

3 Beteiligte

Die am Verfahren Beteiligten sind in der Niederschrift zum Grenztermin benannt. Die dort geführte Aufstellung ist maßgebender Bestandteil dieses Protokolls.



Gemeinde: **Lauter-Bernsbach**
Gemarkung: **Bernsbach**
Gemarkungsschlüssel: **1207**

FR **1119**

4 Verwaltungsakte

4.1 Zeichnerische Darstellung

Die bildliche Darstellung der durchgeführten Amtshandlungen erfolgt in der „*Zeichnerischen Darstellung der Niederschrift zum Grenztermin*“, welche maßgebender Teil dieses Protokolls ist.

4.2 Vorgesehene Flurstücksgrenzen

- Die vorgesehenen Flurstücksgrenzen werden – wie in der Zeichnerischen Darstellung der Niederschrift zum Grenztermin nachgewiesen – und in der Örtlichkeit angezeigt – festgestellt, wie es von den Beteiligten zu **2 und 4** festgelegt worden ist.

4.3 Grenzbestimmung

4.3.1 Grenzwiederherstellung bestehender Grenzen

Bei einer Katastervermessung sind die im Liegenschaftskataster festgelegten Flurstücksgrenzen in dem Umfang in die Örtlichkeit zu übertragen (**GRENZWIEDERHERSTELLUNG**), wie es sich zur sachgemäßen Antragserledigung aus den geltenden Rechts- und Verwaltungsvorschriften ergibt.

Folgende Grenzen wurden **wiederhergestellt**:

- Grenzpunkte Nr. **(20), 668, 750, 754, 756, 760, 763, GK497, GK498 (Anlage 1), 681, 738, 740, GK395, GK443 (Anlage 2), 726-728 (Anlage 4), 715, GK27, GK38, GK92 (Anlage 5), GK29, GK30, GK41 (Anlage 6), 137, 786, GK31, GK122 (Anlage 7), 189 (Anlage 8), 143, 581 (Anlage 9)** (lagerichtig vorgefundene Grenzmarken), sowie **730, 732 (Anlage 3), 583, 605, 652, 653 (Anlage 9)** (Kennzeichnung durch Gebäudeecke)
- Grenzpunkte Nr. **(21), (22), (27), (28), (30), 666, 669-673, 675, 676, 678, 747, 752, 759, 762, GK529, GK541 (Anlage 1), (14), (294), 679, 680, 682-684, 735, 737, 739, 741, 742, 744, 746, 810, 814, GK394, GK396, GK397 (Anlage 2), 685-689, 733, 734 (Anlage 3), (15), 690, 692-695, 697-700, 729, 782, 830 (Anlage 4), (23), 701, 714, 716-718, 721, 722, 724, 725, 797, GK28, GK39 (Anlage 5), 704, 707-709, 711, 713, GK40 (Anlage 6), (16), (18), (24), 156, 157, 161, 163 (Anlage 7), 145, 146, 147, 149, 150, 152, 154, 155, 188, 200, 641, 642, GK3864 (Anlage 8), (17), 138-141, 542, 582, 590, 593, 594, 606-608, 818, 914 (Anlage 9)**



Gemeinde: **Lauter-Bernsbach**
Gemarkung: **Bernsbach**
Gemarkungsschlüssel: **1207**

FR

1119

4.3.2 Grenzfeststellung neuer Grenzen

Eine **GRENFESTSTELLUNG** ist die **erstmalige Festlegung einer Flurstücksgrenze** im Liegenschaftskataster durch eine Katastervermessung.

In die **Feststellung** neuer Flurstücksgrenzen wurden folgende Grenzpunkte einbezogen:

- Nr. **GK529, GK541 (Anlage 1),**
735, 744 (Anlage 2),
734 (Anlage 3),
697, 726, 727 (Anlage 4),
717, 724, GK28 (Anlage 5),
704, 708, 709, 711, 713, GK29, GK30, GK41 (Anlage 6),
161 (Anlage 7),
149, 152, 154, 155, 189 (Anlage 8),
138, 581, 606, 608, 653, 914 (Anlage 9) (vorhandene Punkte) sowie

1008-1016, 1018,1019, 1023-1027 (Anlage 1),
438, 936-938, 997, 999-1007, 1017, 1020-1022, 1037-1045, 1046-1050, 1084, 1085(Anlage 2),
939-945, 986-993, 995, 1035, 1051-1058, 1063, 1064, 1086, 1087, (Anlage 3),
946-949, 974-982, 984, 985, 1028, 1031-1034, 1036, 1059-1062, 1065-1077, 1079, 1080-1083,
1088-1099, 1100-1103, 1112, 1113, 1118, 1126-1131, 1134 (Anlage 4),
439-441, 950-960, 967-972, 1029, 1030, 1104-1111, 1114-1117, 1119-1125, 1127, 1132, 1133,
1135-1142, 1144-1158, 1168-1170, 1171-1175, 1179 (Anlage 5),
961-966, 1148, 1159, 1160, 1162-1165, 1168, 1176-1178, (Anlage 6),
1115, 1139-1147, 1149-1153, 1163-1167, 1169-1171, 1174, 1176, 1219, 1229
(Anlage 7),
1084, 1085, 1116-1120, 1134-1138, 1155-1159, 1172, 1173, 1175, 1177-1188, 1218 (Anlage 8),
1121, 1122, 1127-1133, 1160-1161, 1189-1192, 1196-1217, 1232-1234, (Anlage 9)

Der Verlauf der neuen Grenzen geht aus der *Zeichnerischen Darstellung der Niederschrift zum Grenztermin* hervor.



Gemeinde: **Lauter-Bernsbach**
Gemarkung: **Bernsbach**
Gemarkungsschlüssel: **1207**

FR

1119

4.4 Abmarkung

Die Abmarkung von Grenzpunkten umfasst folgende Sachverhalte:

- die Abmarkung mit festen Grenzzeichen
- den dauerhaften Verzicht auf eine Abmarkung (Absehen von der Abmarkung)

Vorhandene Abmarkungsmängel wurden in folgenden Punkten durch Einbringen neuer Vermarkungen behoben: Grenzpunkte Nr. **666, 669-671, 673, 675, 676, 747, 752, 759, 762 (Anlage 1), 679, 680, 682-684, 735, 744, 746, 810, 814, GK396, GK397 (Anlage 2), 734 (Anlage 3), 697-700, 782 (Anlage 4), 701, 716, 717, 721, 724, 797, GK28, GK39 (Anlage 5), 704, 707-708, 711, 713, GK40 (Anlage 6), 156, 161 (Anlage 7), 147, 149, 152, 188, 200 (Anlage 8), 139, 606, 608 (Anlage 9)**

Auf Wunsch der Beteiligten erfolgte die Einbringung einer Rückmarke **1149** für den Grenzpunkt **1174**, da die Abmarkung dieses Punktes auf Dauer nicht möglich bzw. zweckmäßig ist.

Die wiederhergestellten Grenzpunkte Nr. **157 (Anlage 7), 594 (Anlage 9)** wurden erstmalig abgemarkt.

Für den wiederhergestellten Grenzpunkt **786** wurde ein Granitstein aufgesetzt, da der vorgefundene Grenzpunkt 0,4m tief vorgefunden wurde.

Folgende neue Grenzpunkte wurden mit festen Grenzzeichen abgemarkt:

- Nr. **997, 1037-1043, 1044-1050 (Anlage 2), 990, 991, 995, 1051-1058, 1064 (Anlage 3), 1059-1062, 1065-1071, 1073, 1074, 1092, 1118 (Anlage 4), 440, 441, 1114-1117, 1119-1125, 1135, 1144-1149, 1152-1158, 1171 (Anlage 5), 1159, 1160, 1165 (Anlage 6), 1163, 1166, 1167 (Anlage 7), 1172, 1173, 1177, 1181-1188, 1218 (Anlage 8), 1189-1191, 1196-1199, 1200, 1202-1207, 1209, 1210, 1212-1214 (Anlage 9)**



Gemeinde: **Lauter-Bernsbach**
Gemarkung: **Bernsbach**
Gemarkungsschlüssel: **1207**

FR

1119

In den nachfolgend genannten Grenzpunkten wurde von einer Abmarkung abgesehen:

- Nr. **730, 732, 1063 (Anlage 3), 1072, 1083, 1091, 1113 (Anlage 4), 1164 (Anlage 7), 1084, 1085, 1180 (Anlage 8), 583, 605, 652, 653, 1192, 1201, 1208 (Anlage 9)**
(da eine ausreichende Kennzeichnung durch dauerhafte bauliche Anlagen vorliegt)

- Nr. **1008-1016, 1018, 1019, 1023-1027, GK529, GK541 (Anlage 1), 737, 739, 741, 742 936-938, 999-1007, 1017, 1020-1022, GK394 (Anlage 2), 939-945, 986-989, 992, 993, 1035 (Anlage 3), 692-695, 946-949, 974-982, 984, 985, 1028, 1031-1034, 1036, 1075-1077, 1079-1082, 1093-1103, 1112, 1126, 1128-1131, 1134 (Anlage 4), 714, 718, 722, 725, 950-960, 967-972, 1029, 1030, 1104-1111, 1127, 1136-1142, 1150, 1151, 1168-1170, 1172, 1175, 1179 (Anlage 5), 961-966, 1148, 1162-1164, 1168, 1176-1178 (Anlage 6), 163, 1115, 1139-1147, 1149-1153, 1165, 1169-1171, 1174, 1176, 1219, 1229 (Anlage 7), 145, 146, 150, 642, 1116-1120, 1134-1138, 1155-1159, 1175, 1178, 1179 (Anlage 8), 141, 542, 607, 818, 914, 1121, 1122, 1127-1133, 1160-1161, 1211, 1215-1217, 1232-1234 (Anlage 9)**
(da die Flurstücksgrenze zwischen Flurstücken verläuft, die dem Gemeingebrauch dienen)

- Nr. **438, 1084, 1085 (Anlage 2), 685-689, 733, 1086, 1087 (Anlage 3), 690, 729, 830, 1088-1090 (Anlage 4), 439, 1132, 1133, 1173 (Anlage 5), 709 (Anlage 6), 154, 641 (Anlage 8), 138, 140, 582 (Anlage 9)** (da benachbarte Flurstücke entlang der gemeinsamen Flurstücksgrenze einheitlich bewirtschaftet oder gemeinschaftlich genutzt werden)

- Nr. **1174 (Anlage 5), 155, GK3864 (Anlage 8)** (durch Hindernisse, deren Beseitigung nicht zumutbar ist)

- Nr. **672, 678 (Anlage 1)** (da die Abmarkung unzumutbare Schäden verursachen würde)

Die Punkte **(27) (Anlage 1), 294 (Anlage 2), (24) (Anlage 7)** entfallen künftig als Grenzpunkte. Vorhandene Grenzmarken wurden entfernt bzw. unkenntlich gemacht.

Die Punkte **(20), (21), (22), (28), (30) (Anlage 1), (14) (Anlage 2), (15) (Anlage 4), (23) (Anlage 5), (16), (18) (Anlage 7), (17), 590, 593 (Anlage 9)** entfallen künftig als Grenzpunkte.



Gemeinde: **Lauter-Bernsbach**
Gemarkung: **Bernsbach**
Gemarkungsschlüssel: **1207**

FR

1119

4.5 Rechtsbehelfsbelehrung

Die anwesenden Beteiligten sind darauf hingewiesen worden, dass gegen die Grenzbestimmung – und die Abmarkung – innerhalb eines Monats nach Bekanntgabe schriftlich oder zur Niederschrift beim

Öffentlich bestellten Vermessungsingenieur, ALEXANDER SCHROTH,
amtsansässig in **08280 Aue-Bad Schlema** in der **Zschorlauer Str. 56,**

bzw. beim

Landesamt für Geobasisinformation Sachsen, Olbrichtplatz 3, 01099 Dresden

Widerspruch erhoben werden kann. Sie sind darauf hingewiesen worden, dass die Entscheidung über den Widerspruch kostenpflichtig ist, wenn sich die Grenzbestimmung – und die Abmarkung – als richtig bestätigt(en).

Den (Dem) anwesenden Beteiligten zu _____ ist die Rechtsbehelfsbelehrung zusätzlich schriftlich erteilt worden.

5 Mitteilung sonstiger Ergebnisse der Katastervermessung

Auf Grund des Abbruchs von Gebäuden bzw. Gebäudeteilen auf dem beantragten Flurstück 340/12 wird eine Aktualisierung des Liegenschaftskatasters veranlasst.

Es erfolgte eine Erfassung aktueller Nutzungsarten, die von den bisher im Liegenschaftskataster geführten abweichen.

Bei der Bearbeitung wurden fehlerhafte Bestandsdaten des Liegenschaftskatasters erkannt (Zeichenfehler, Bezeichnungen o. Ä.). Eine Korrektur wird im Liegenschaftskataster veranlasst.



Gemeinde: **Lauter-Bernsbach**
Gemarkung: **Bernsbach**
Gemarkungsschlüssel: **1207**

FR **1119**

6 Sonstiges

- ~~Das Protokoll der Bekanntgabe wurde den Beteiligten vorgelesen.~~
- ~~Die Beteiligten verzichten auf das Vorlesen des Protokolls.~~
- Der (Die) Beteiligte(n) zu _____ hat (haben) eine Kopie des Protokolls beantragt.
- Die Bekanntgabe erfolgt durch Offenlegung.

← -

- Dienstsiegel -

M.Sc. Alexander Schroth
*Öffentlich bestellter
Vermessungsingenieur*

In Amtsverwaltung
für ÖbVI i. R. Dipl.-Ing. Gunar Panoscha
gem. § 14 (2) SächsÖbVIVO

← -



- ⊕ Flurstückszerlegungen
- ⊕ Grenzwiederherstellungen
- ⊕ Amtliche Gebäudeeinmessungen

Anlage 1

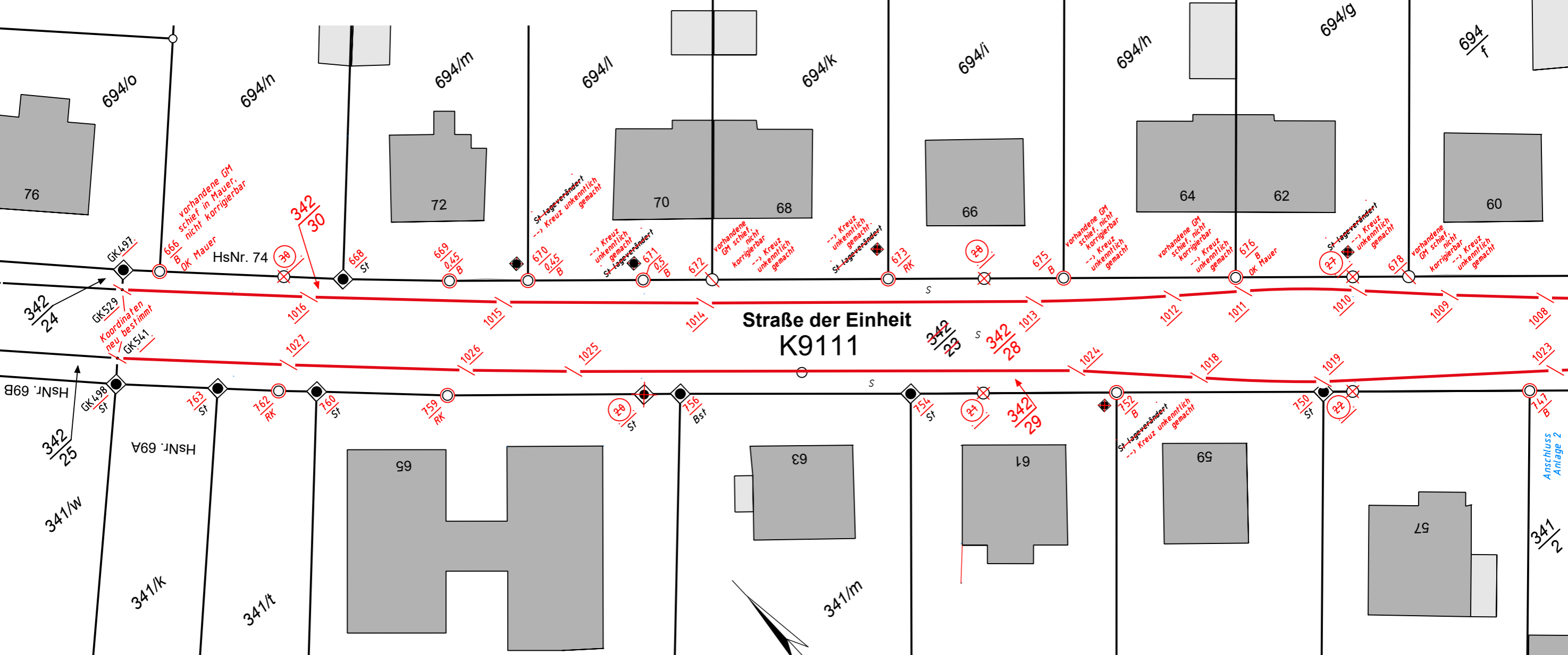
(zum Punkt 3.2 Zeichnerische Darstellung)

Blatt: -----

Gemarkungsschlüssel: 1207

Fortführungsriß: 1119

Gemarkung: Bernsbach



Zeichenerklärung

- Flurstücksgrenzen**
 - Landesgrenze
 - Grenze (alt)
 - Gemeindegrenze
 - Grenze (neu)
 - Gemarkungsgrenze
 - Grenze (wegfallend)
- Gebäude und topografische Elemente**
 - Gebäude
 - Zaun
 - Gebäude (neu)
 - Mauer
 - Nutzungsart
 - Hecke
- Grenzsteine und sonstige Grenzmarken**
 - Grenzpunkt allgemein (abgemarkt / nicht abgemarkt)
 - Grenzstein/-marke ersetzt bzw. abgemarkt
 - wegfallender Grenzpunkt
 - vorgefundene Grenzsteine bzw. -marken
 - neue Grenzsteine bzw. -marken
 - Aussetzen der Abmarkung
 - Absehen von der Abmarkung
 - Nachholung der Abmarkung



- ⊕ Flurstückszerlegungen
- ⊕ Grenz wiederherstellungen
- ⊕ Amtliche Gebäudeeinmessungen

Anlage 2
(zum Punkt 3.2 Zeichnerische Darstellung)

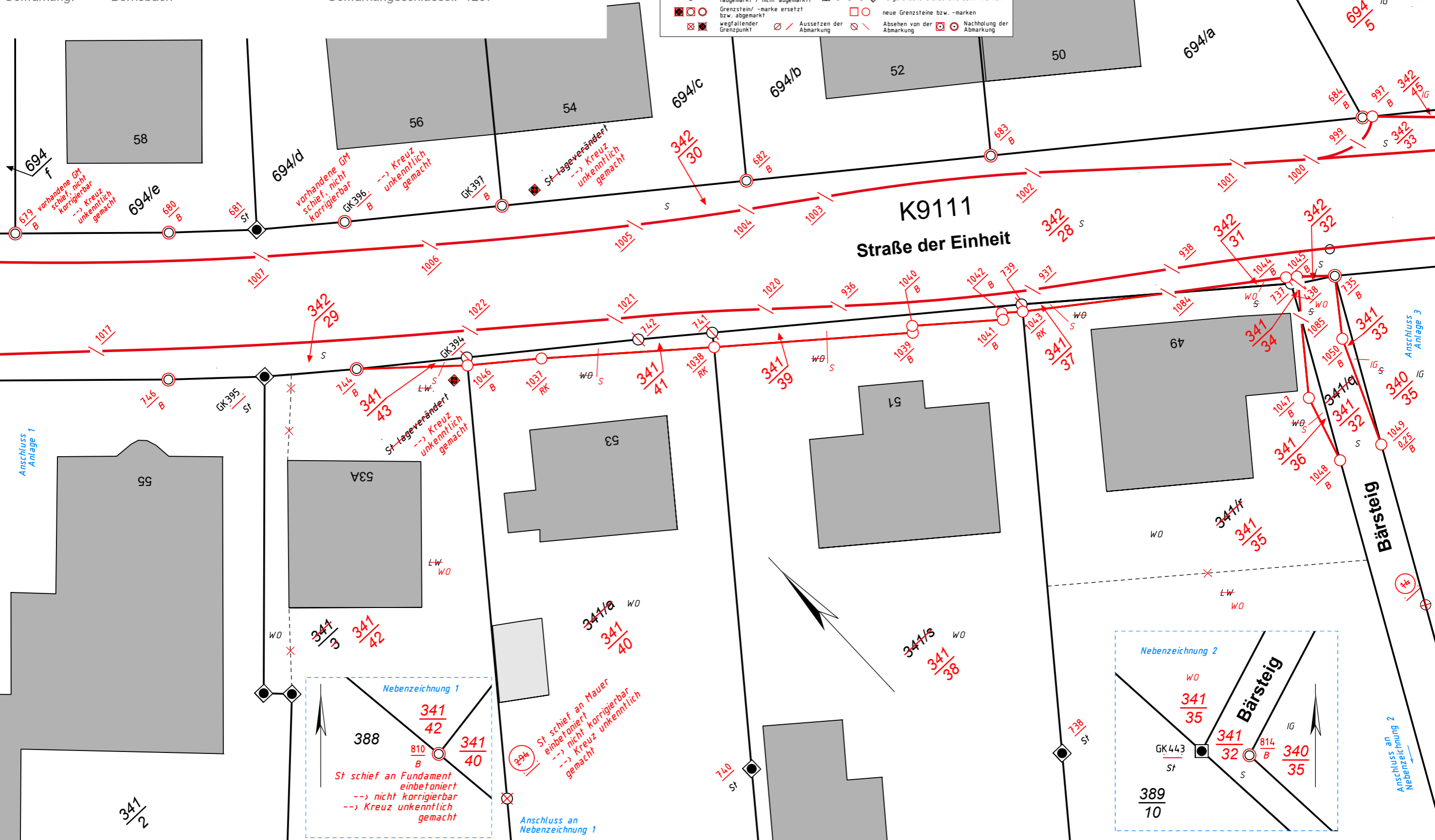
Blatt: _____

Gemarkungsschlüssel: 1207

Zeichenerklärung

| | | |
|--|---------------------------------------|---------------------------|
| 1. Flurstücksgrenzen | | |
| Landesgrenze | Gemeindegrenze | Gemarkungsgrenze |
| Grenze (alt) | Grenze (neu) | Grenze (wegfallend) |
| 2. Gebäude und topografische Elemente | | |
| Gebäude | Gebäude (neu) | Nutzungsart |
| Zaun | Mauer | Hecke |
| 3. Grenzsteine und sonstige Grenzmarken | | |
| Grenzpunkt allgemein (abgemarkt / nicht abgemarkt) | vorgefundene Grenzsteine bzw. -marken | |
| Grenzstein/-marke ersetzt bzw. abgemarkt | neue Grenzsteine bzw. -marken | |
| wegfallender Grenzpunkt | Aussetzen der Abmarkung | Absehen von der Abmarkung |
| | | Nachholung der Abmarkung |

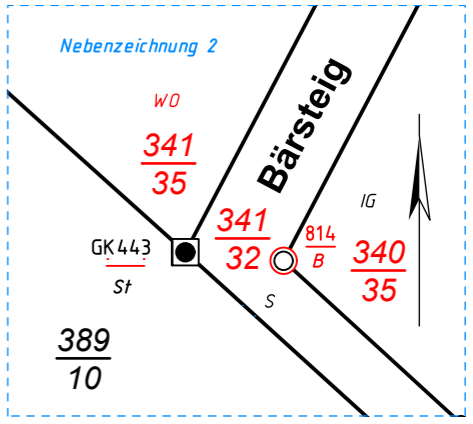
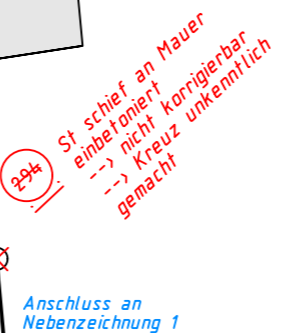
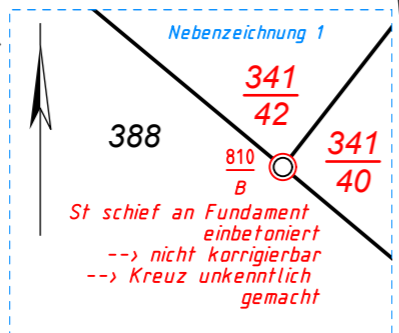
Fortführungsriß: 1119
Gemarkung: Bernsbach

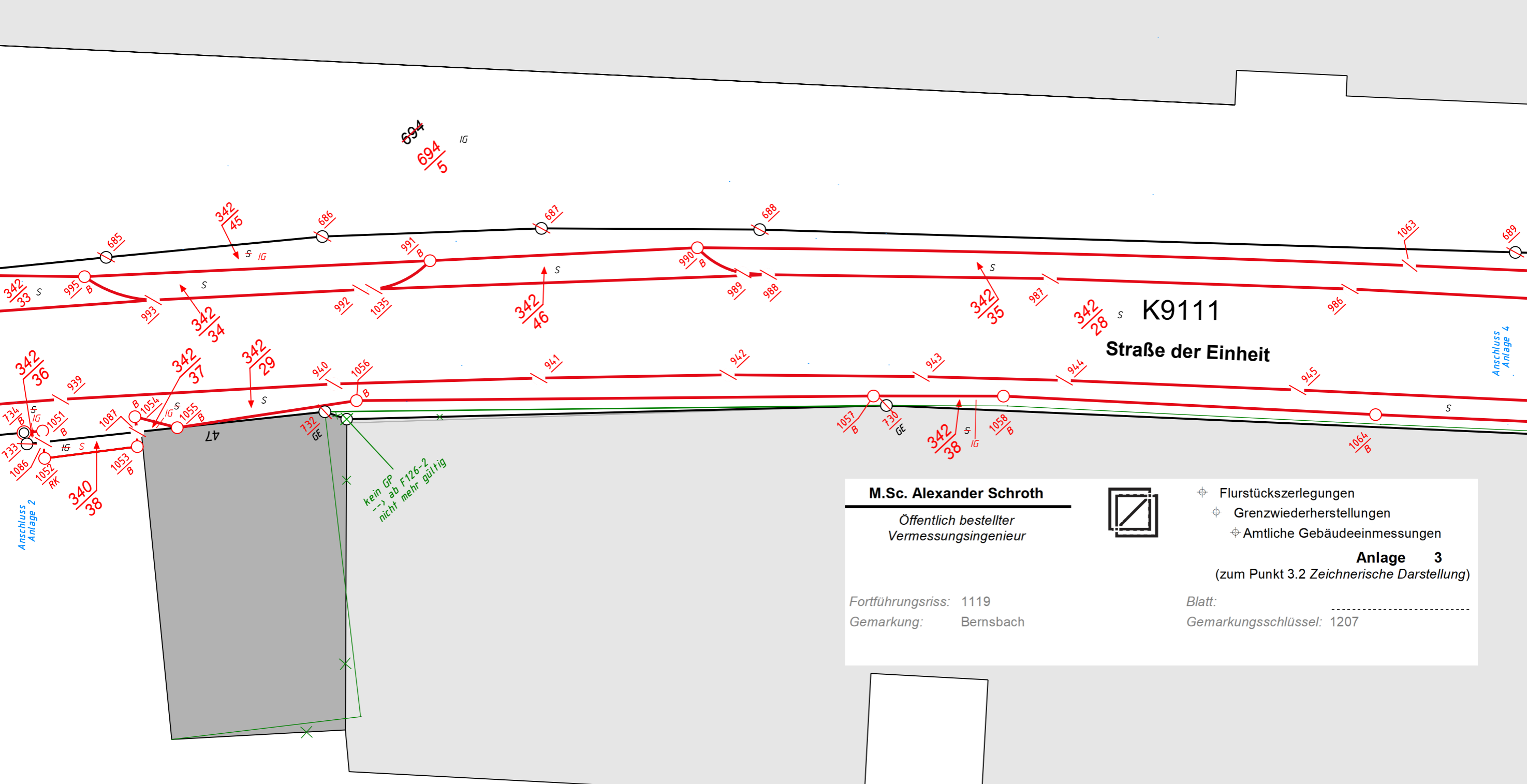


Anschluss Anlage 1

Anschluss Anlage 3

Anschluss an Nebenzeichnung 2





M.Sc. Alexander Schroth
 Öffentlich bestellter
 Vermessungsingenieur


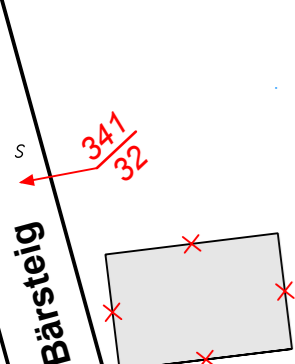
Anlage 3
 (zum Punkt 3.2 Zeichnerische Darstellung)

Fortführungsriß: 1119
 Gemarkung: Bernsbach

Blatt:
 Gemarkungsschlüssel: 1207

Zeichenerklärung

| 1. Flurstücksgrenzen | | | |
|---|--|--|---------------------------------------|
| | Landesgrenze | | Gemeindegrenze |
| | Grenze (alt) | | Grenze (neu) |
| | Grenze (wegfallend) | | Gemarkungsgrenze |
| 2. Gebäude und topografische Elemente | | | |
| | Gebäude | | Gebäude (neu) |
| | Nutzungsart | | Mauer |
| | Zaun | | Hecke |
| 3. Grenzsteine und sonstige Grenzmarken | | | |
| | Grenzpunkt allgemein (abgemarkt / nicht abgemarkt) | | vorgefundene Grenzsteine bzw. -marken |
| | Grenzstein/-marke ersetzt bzw. abgemarkt | | neue Grenzsteine bzw. -marken |
| | wegfallender Grenzpunkt | | Aussetzen der Abmarkung |
| | Absehen von der Abmarkung | | Nachholung der Abmarkung |



340/12 IG
 340/35



- ⊕ Flurstückszerlegungen
- ⊕ Grenzwiederherstellungen
- ⊕ Amtliche Gebäudeeinmessungen

Anlage 4

(zum Punkt 3.2 Zeichnerische Darstellung)

Fortführungsriß: 1119

Gemarkung: Bernsbach

Blatt: _____

Gemarkungsschlüssel: 1207

Zeichenerklärung

1. Flurstücksgrenzen

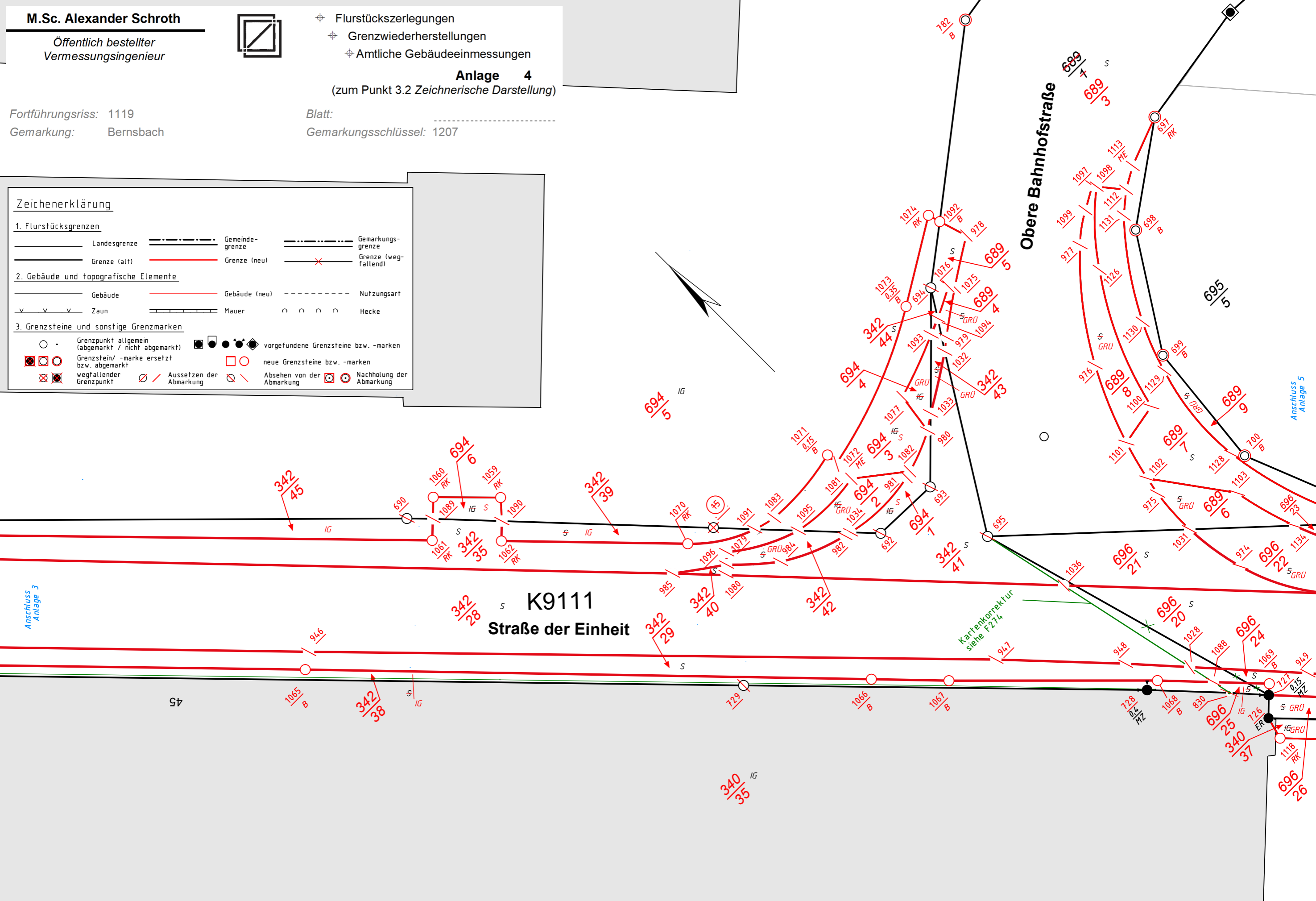
| | | | | | |
|--|--------------|--|----------------|--|---------------------|
| | Landesgrenze | | Gemeindegrenze | | Gemarkungsgrenze |
| | Grenze (alt) | | Grenze (neu) | | Grenze (wegfallend) |

2. Gebäude und topografische Elemente

| | | | | | |
|--|---------|--|---------------|--|-------------|
| | Gebäude | | Gebäude (neu) | | Nutzungsart |
| | Zaun | | Mauer | | Hecke |

3. Grenzsteine und sonstige Grenzmarken

| | | | |
|--|--|--|---------------------------------------|
| | Grenzpunkt allgemein (abgemarkt / nicht abgemarkt) | | vorgefundene Grenzsteine bzw. -marken |
| | Grenzstein/-marke ersetzt bzw. abgemarkt | | neue Grenzsteine bzw. -marken |
| | wegfallender Grenzpunkt | | Absehen von der Abmarkung |
| | Aussetzen der Abmarkung | | Nachholung der Abmarkung |



Anschluss Anlage 3

Anschluss Anlage 5

45

Kartenkorrektur
siehe F214



- ⊕ Flurstückszerlegungen
- ⊕ Grenzwiederherstellungen
- ⊕ Amtliche Gebäudeeinmessungen

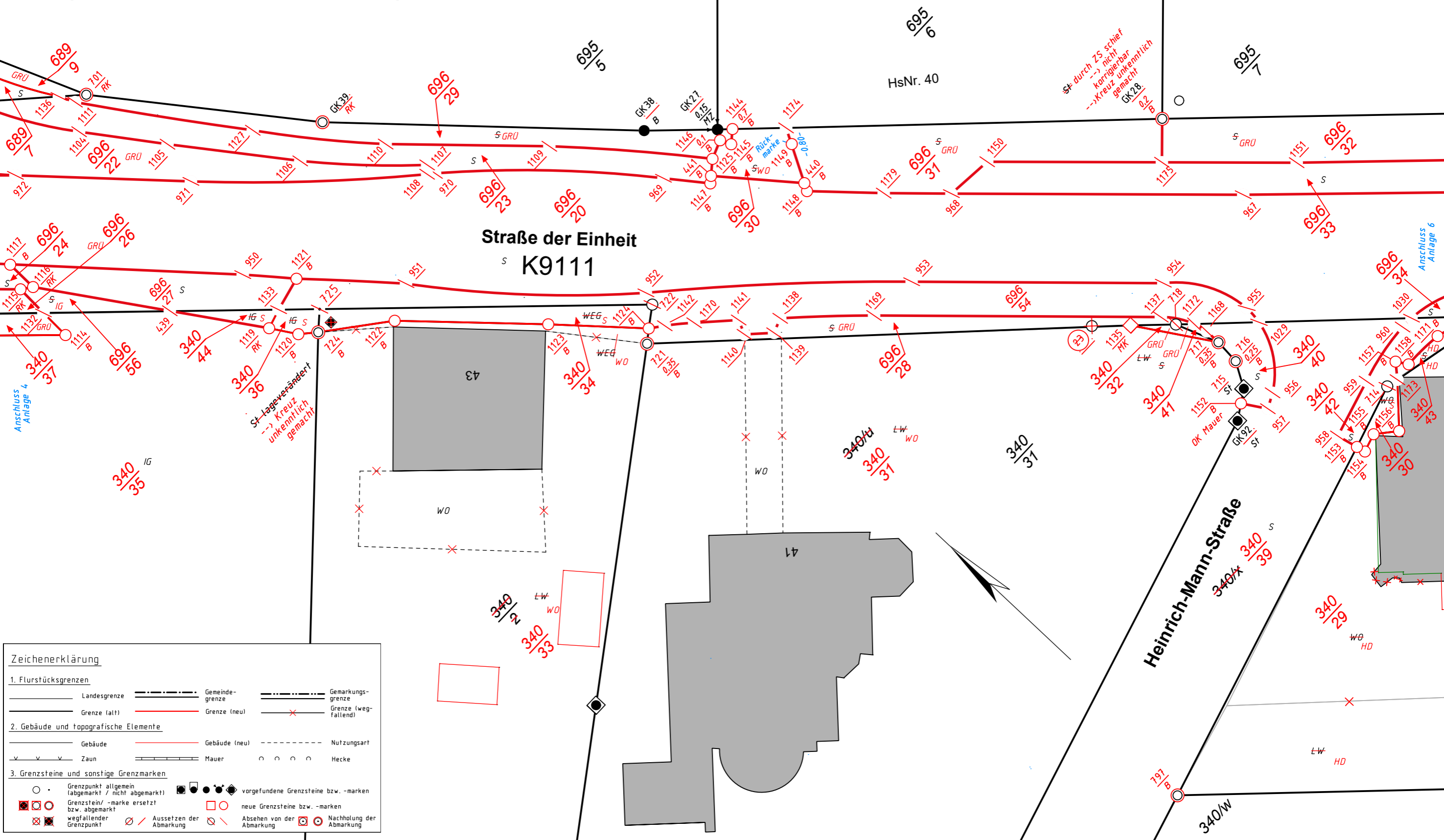
Anlage 5
(zum Punkt 3.2 Zeichnerische Darstellung)

Fortführungsriß: 1119

Gemarkung: Bernsbach

Blatt: _____

Gemarkungsschlüssel: 1207



Sf durch ZS schiefl
-> nicht
korrigierbar
-> Kreuz unkenntlich
gemacht
GK28
0,2
B

St-Lageverändert
-> Kreuz
unkennlich
gemacht

Zeichenerklärung

| 1. Flurstücksgrenzen | | |
|---|--|--|
| | Landesgrenze | |
| | Grenze (alt) | |
| | Gemeindegrenze | |
| | Grenze (neu) | |
| | Grenze (wegfallend) | |
| 2. Gebäude und topografische Elemente | | |
| | Gebäude | |
| | Gebäude (neu) | |
| | Nutzungsart | |
| | Zaun | |
| | Mauer | |
| | Hecke | |
| 3. Grenzsteine und sonstige Grenzmarken | | |
| | Grenzpunkt allgemein (abgemarkt / nicht abgemarkt) | |
| | Grenzstein/-marke ersetzt bzw. abgemarkt | |
| | wegfallender Grenzpunkt | |
| | vorgefundene Grenzsteine bzw. -marken | |
| | neue Grenzsteine bzw. -marken | |
| | Absehen von der Abmarkung | |
| | Nachholung der Abmarkung | |
| | Aussetzen der Abmarkung | |



- ⊕ Flurstückszerlegungen
- ⊕ Grenzwiederherstellungen
- ⊕ Amtliche Gebäudeeinmessungen

Anlage 6

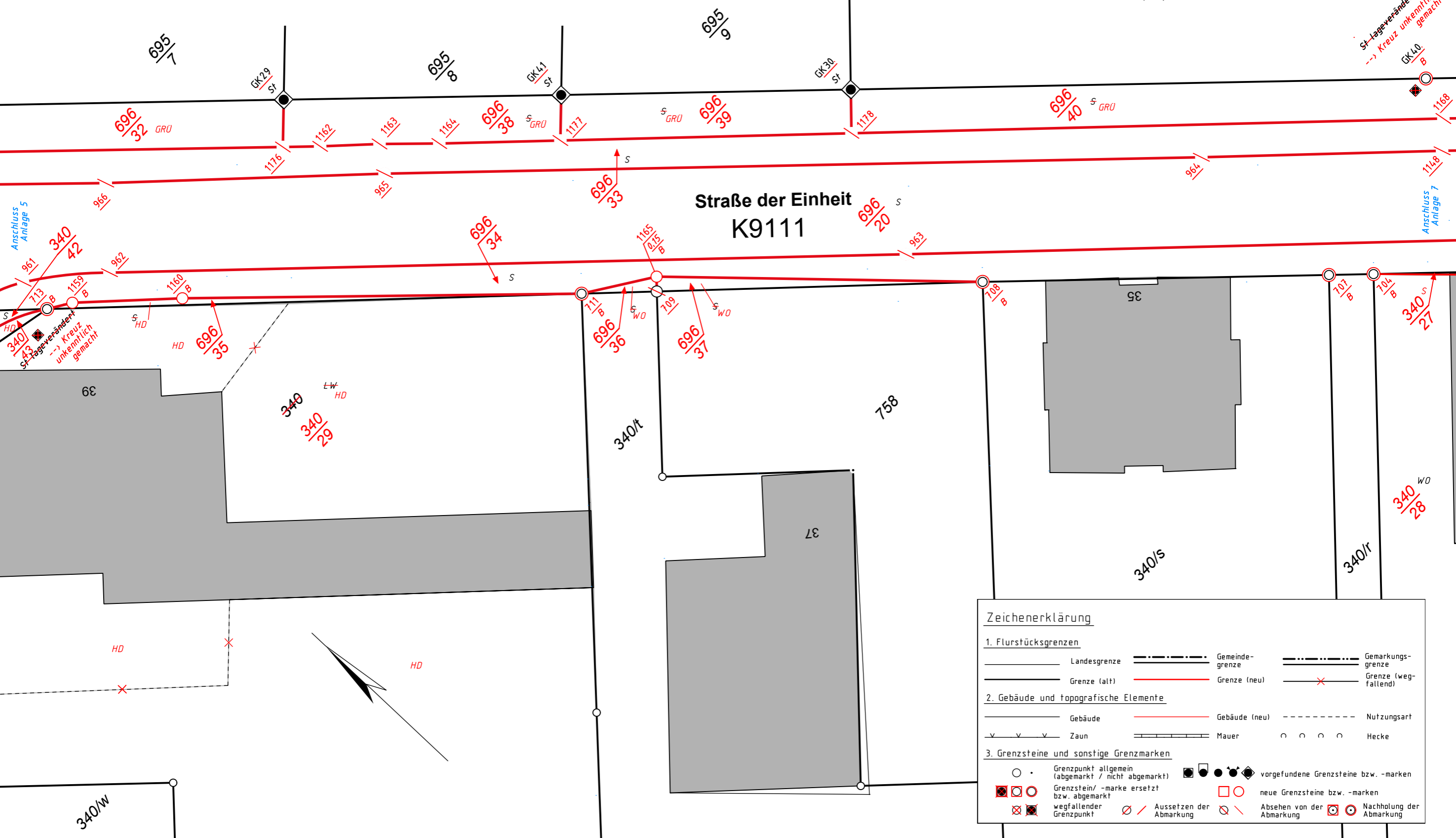
(zum Punkt 3.2 Zeichnerische Darstellung)

Fortführungsriß: 1119

Gemarkung: Bernsbach

Blatt: -----

Gemarkungsschlüssel: 1207



Zeichenerklärung

| | | | |
|--|--|---------------|---------------------------------------|
| 1. Flurstücksgrenzen | | | |
| — — — — — | Landesgrenze | — · — · — · — | Gemeindegrenze |
| — — — — — | Grenze (alt) | — — — — — | Gemarkungsgrenze |
| — — — — — | Grenze (neu) | — X — | Grenze (wegfallend) |
| 2. Gebäude und topografische Elemente | | | |
| — — — — — | Gebäude | — — — — — | Gebäude (neu) |
| — — — — — | Zaun | — · — · — · — | Mauer |
| — · — · — · — | Nutzungsart | ○ ○ ○ ○ | Hecke |
| 3. Grenzsteine und sonstige Grenzmarken | | | |
| ○ · | Grenzpunkt allgemein (abgemarkt / nicht abgemarkt) | ⬛ ⬛ ⬛ ⬛ | vorgefundene Grenzsteine bzw. -marken |
| ⊗ ⊗ ⊗ | Grenzstein/-marke ersetzt bzw. abgemarkt | ⊗ ⊗ | neue Grenzsteine bzw. -marken |
| ⊗ ⊗ | wegfallender Grenzpunkt | ⊗ / | Aussetzen der Abmarkung |
| ⊗ ⊗ | Absehen von der Abmarkung | ⊗ ⊗ | Nachholung der Abmarkung |



- ⊕ Flurstückszerlegungen
- ⊕ Grenzwiederherstellungen
- ⊕ Amtliche Gebäudeeinemessungen

Anlage 7

(zum Punkt 3.2 Zeichnerische Darstellung)

Blatt:

Gemarkungsschlüssel: 1207

Zeichenerklärung

1. Flurstücksgrenzen

| | | | | | |
|--|--------------|--|----------------|--|---------------------|
| | Landesgrenze | | Gemeindegrenze | | Gemarkungsgrenze |
| | Grenze (alt) | | Grenze (neu) | | Grenze (wegfallend) |

2. Gebäude und topografische Elemente

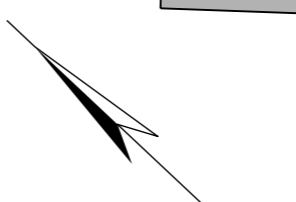
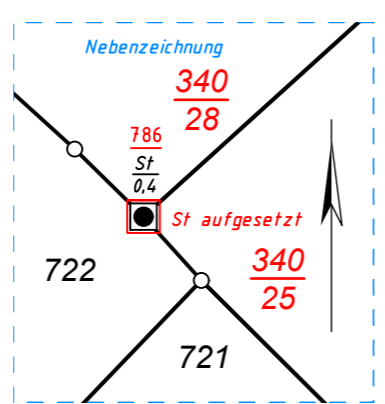
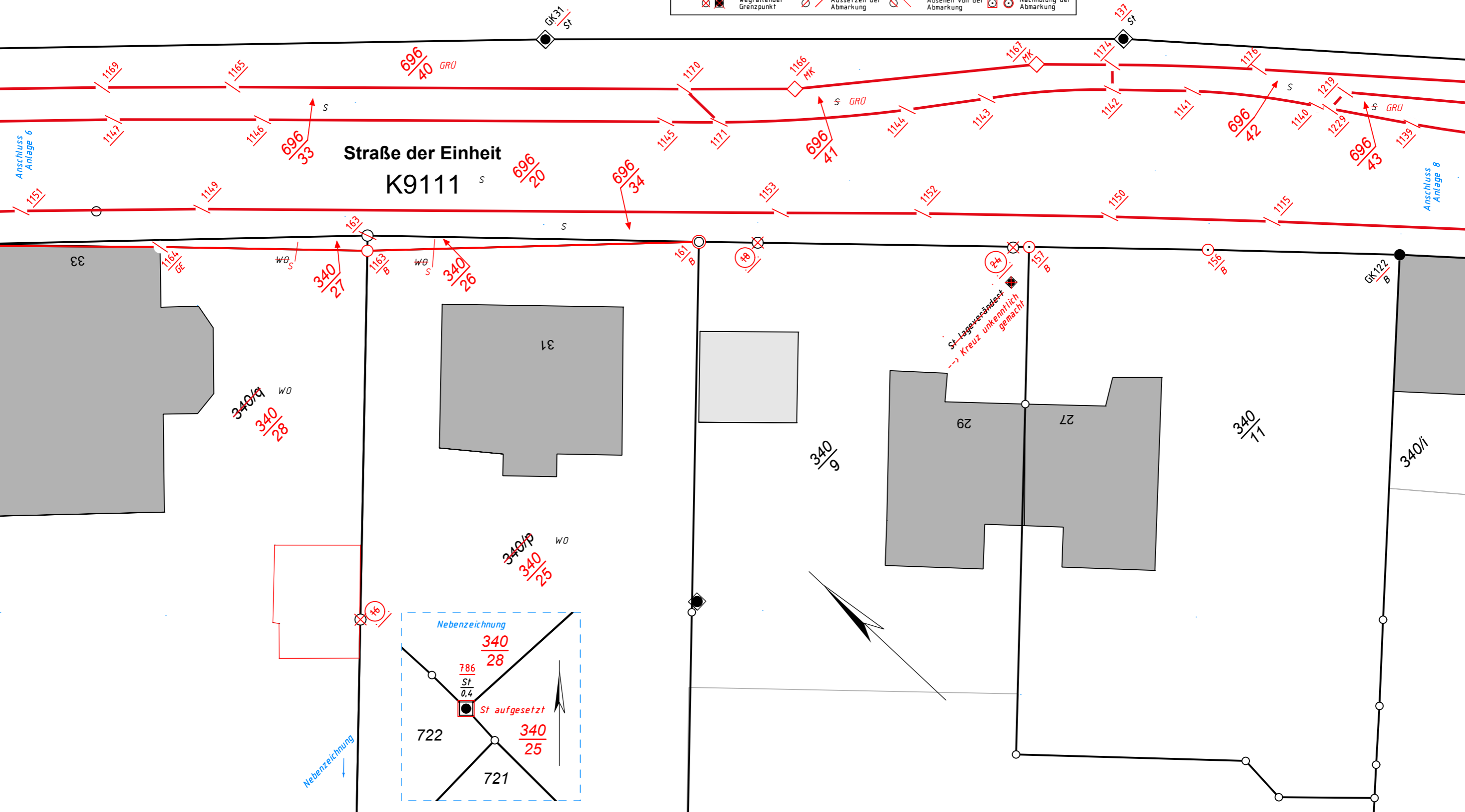
| | | | | | |
|--|---------|--|---------------|--|-------------|
| | Gebäude | | Gebäude (neu) | | Nutzungsart |
| | Zaun | | Mauer | | Hecke |

3. Grenzsteine und sonstige Grenzmarken

| | | | |
|--|--|--|---------------------------------------|
| | Grenzpunkt allgemein (abgemarkt / nicht abgemarkt) | | vorgefundene Grenzsteine bzw. -marken |
| | Grenzstein/-marke ersetzt bzw. abgemarkt | | neue Grenzsteine bzw. -marken |
| | wegfallender Grenzpunkt | | Aussetzen der Abmarkung |
| | | | Absehen von der Abmarkung |
| | | | Nachholung der Abmarkung |

Fortführungsriß: 1119

Gemarkung: Bernsbach



695/1

Anschluss Anlage 6

Anschluss Anlage 8

Straße der Einheit
K9111

St. Lageverändert
-> Kreuz unkenntlich gemacht

St aufgesetzt

Nebenzeichnung



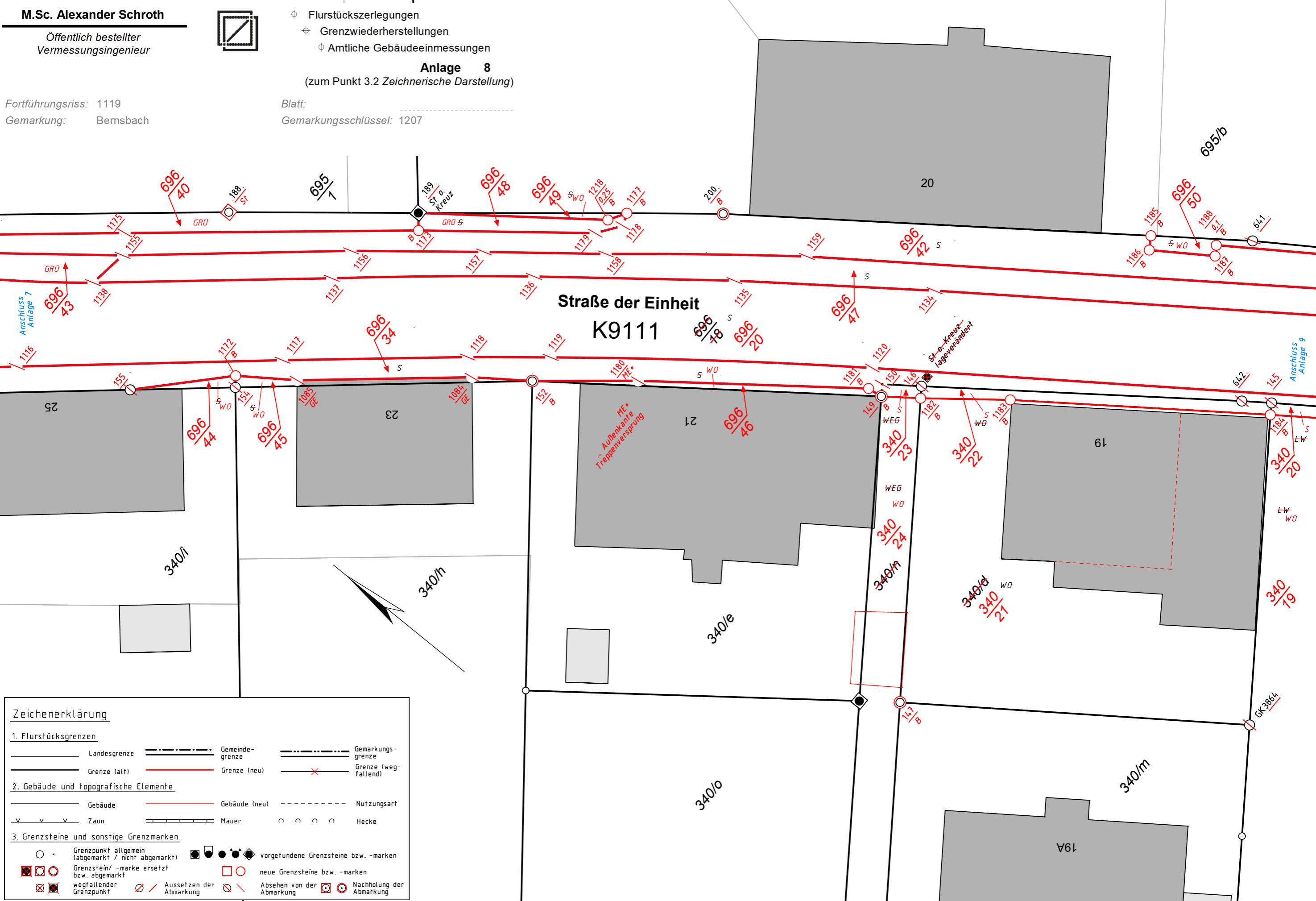
- ⊕ Flurstückszerlegungen
- ⊕ Grenzwiederherstellungen
- ⊕ Amtliche Gebäudeeinmessungen

Anlage 8

(zum Punkt 3.2 Zeichnerische Darstellung)

Blatt: _____
Gemarkungsschlüssel: 1207

Fortführungsriß: 1119
Gemarkung: Bernsbach



Zeichenerklärung

| 1. Flurstücksgrenzen | | | |
|---|--|--|---------------------------------------|
| | Landesgrenze | | Gemeindegrenze |
| | Grenze (alt) | | Grenze (neu) |
| | Grenze (wegfallend) | | Grenze (wegfallend) |
| 2. Gebäude und topografische Elemente | | | |
| | Gebäude | | Gebäude (neu) |
| | Zaun | | Mauer |
| | Hecke | | Nutzungsart |
| 3. Grenzsteine und sonstige Grenzmarken | | | |
| | Grenzpunkt allgemein (abgemarkt / nicht abgemarkt) | | vorgefundene Grenzsteine bzw. -marken |
| | Grenzstein/-marke ersetzt bzw. abgemarkt | | neue Grenzsteine bzw. -marken |
| | wegfallender Grenzpunkt | | Aussetzen der Abmarkung |
| | Absehen von der Abmarkung | | Nachholung der Abmarkung |

M.Sc. Alexander Schroth

Öffentlich bestellter
Vermessungsingenieur



- ⊕ Flurstückszerlegungen
- ⊕ Grenzwiederherstellungen
- ⊕ Amtliche Gebäudeeinmessungen

Anlage 9

(zum Punkt 3.2 Zeichnerische Darstellung)

Blatt: _____
Gemarkungsschlüssel: 1207

Fortführungsriß: 1119

Gemarkung: Bernsbach

Friedhof
1/5

Zeichenerklärung

- Flurstücksgrenzen**
 - Landesgrenze
 - Grenze (alt)
 - Gemeindegrenze
 - Grenze (neu)
 - Gemarkungsgrenze
 - Grenze (wegfallend)
- Gebäude und topografische Elemente**
 - Gebäude
 - Gebäude (neu)
 - Zaun
 - Mauer
 - Nutzungsart
 - Hecke
- Grenzsteine und sonstige Grenzmarken**
 - Grenzpunkt allgemein (abgemarkt / nicht abgemarkt)
 - Grenzstein/-marke ersetzt bzw. abgemarkt
 - wegfallender Grenzpunkt
 - vorgefundene Grenzsteine bzw. -marken
 - neue Grenzsteine bzw. -marken
 - Aussetzen der Abmarkung
 - Absehen von der Abmarkung
 - Nachholung der Abmarkung

